

«СОГЛАСОВАНО»  
Глава  
Новомихайловского городского  
поселения Туапсинского района  
А.В. Орлов

« \_\_\_\_\_ » \_\_\_\_\_ 2019 г.

«УТВЕРЖДАЮ»  
Заведующий  
МБДОУ ДС № 9 «Колобок»  
а. Псебе МО Туапсинский район  
Х.Ю. Аллало

« \_\_\_\_\_ » \_\_\_\_\_ 2019 г.

«СОГЛАСОВАНО»  
Начальник ОГИБДД ОМВД России  
по Туапсинскому району  
подполковник полиции  
Е.Н. Гузицын

« \_\_\_\_\_ » \_\_\_\_\_ 2019 г.

«СОГЛАСОВАНО»  
Начальник управления образования  
администрации МО Туапсинский  
район  
Г.А. Никольская

« \_\_\_\_\_ » \_\_\_\_\_ 2019 г.

# ПАСПОРТ

ДОРОЖНОЙ БЕЗОПАСНОСТИ ОБРАЗОВАТЕЛЬНОЙ ОРГАНИЗАЦИИ  
Муниципального бюджетного дошкольного образовательного  
учреждения детского сада № 9 «Колобок» а. Псебе муниципального  
образования Туапсинский район

2019 г.

*Handwritten signature and text at the bottom of the page.*

### Общие сведения

муниципальное бюджетное дошкольное образовательное учреждение  
детский сад № 9 «Колобок» а. Псебе

муниципального образования Туапсинский район

Тип ОУ дошкольное образовательное учреждение

Юридический адрес ОУ: 352855 Краснодарский край, Туапсинский район,  
а. Псебе, улица Шапсугская, 3

Фактический адрес ОУ: 352855 Краснодарский край, Туапсинский район,  
а. Псебе, улица Шапсугская, 3

Руководители образовательной организации:

Заведующий Аллало Х.Ю 75-8-96

Ответственные работники  
муниципального органа  
образования:

главный специалист  
МКУ «КРО Туапсинский район» Холодова А.Г. 2-89-62

Ответственные от  
Госавтоинспекции:  
инспектор по пропаганде  
безопасности дорожного  
движения по ОГИБДД  
отдела МВД России по  
Туапсинскому району

Тимченко Г.В. 5-46-76

Ответственный работник  
за мероприятия по профилактике  
детского травматизма  
воспитатель ДОУ

Ачмизова Т.С 92-4-02

Руководитель или ответственный  
работник дорожно-эксплуатационной  
организации, осуществляющей  
содержание улично-дорожной  
сети, ТСОДД:  
начальник отдела жилищно-коммунального  
хозяйства администрации  
Новомихайловского  
городского поселения

Глушков В.С. 92-2-40

обучающихся воспитанников 36 человека

Наличие уголка по БДД имеется в каждой возрастной группе

Наличие класса по БДД нет

Наличие авто городка (площадки) по БДД нет

Наличие автобуса в образовательной организации нет

График работы учреждения: с 7.45 до 18.15

Телефоны оперативных служб:

02,3-03-02, 2-28-40 – дежурная часть УВД по г. Туапсе,

2-52-12, 2-42-12 – ситуационный центр по Туапсинскому району,

28-0-21 – спасательная служба Туапсинского района


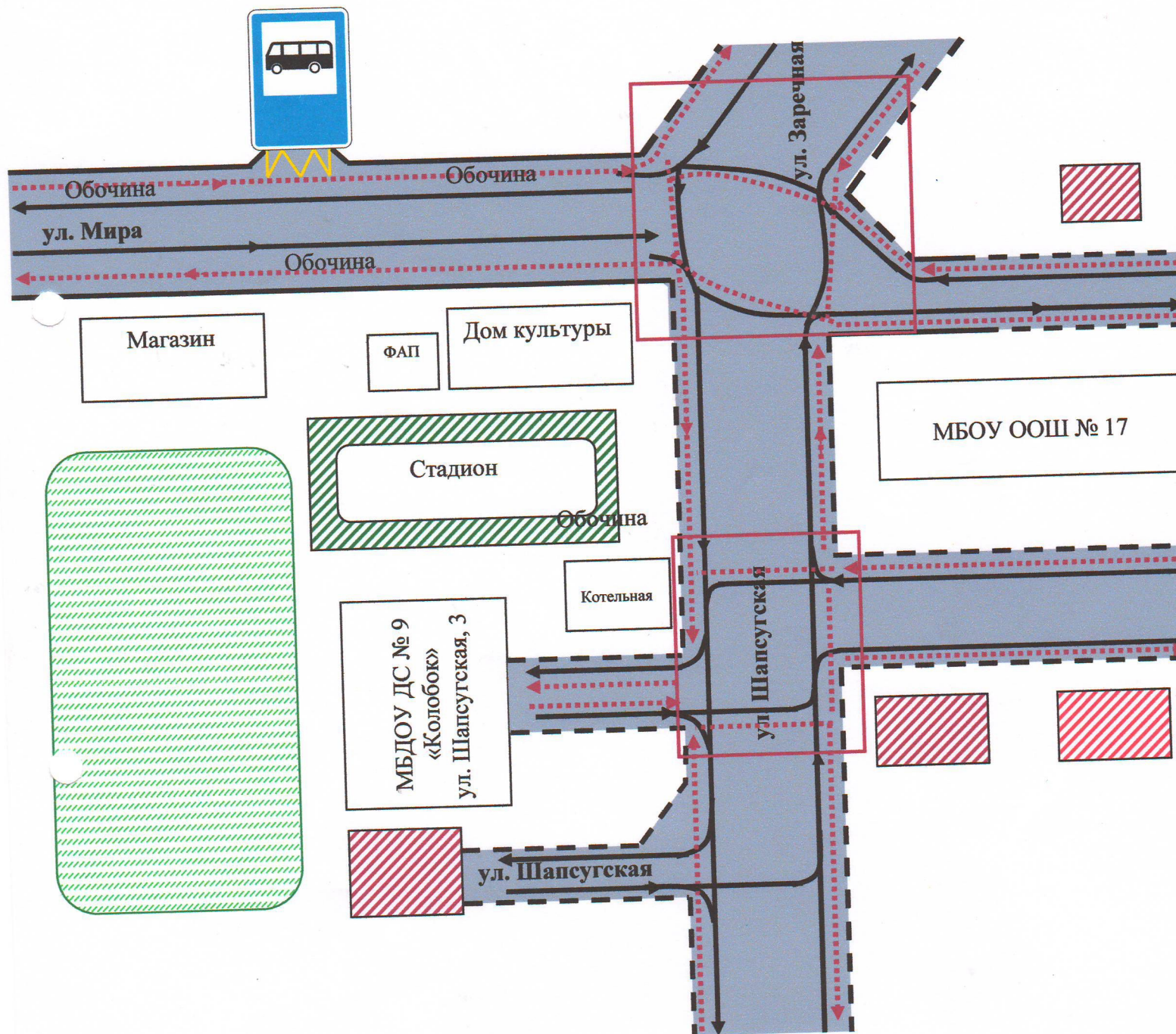
## Содержание

### I. План-схемы образовательной организации (сокращение – ОО).


1. Район расположения образовательной организации, пути движения транспортных средств и детей (обучающихся).
2. Организация дорожного движения в непосредственной близости от образовательной организации с размещением соответствующих технических средств организации дорожного движения, маршруты движения детей и расположение парковочных мест.
3. Пути движения транспортных средств к местам разгрузки/погрузки и рекомендуемые безопасные пути передвижения детей по территории образовательной организации.

# І. План-схемы ОУ.

## План-схема района расположения ОУ, пути движения транспортных средств и детей (воспитанников)




- жилая зона
- проезжая часть с асфальтовым покрытием
- проезжая часть с грунтовым покрытием



- движение транспортных средств



- движение детей (воспитанников) в (из) образовательное учреждение



- опасные участки



- зеленая зона природного происхождения

## **Рекомендации к составлению план-схемы района расположения образовательной организации**

1. Район расположения образовательной организации определяется группой жилых домов, зданий и улично-дорожной сетью с учетом остановок общественного транспорта.

2. Территория, указанная на схеме, включает:

- образовательную организацию;
- автомобильные дороги.

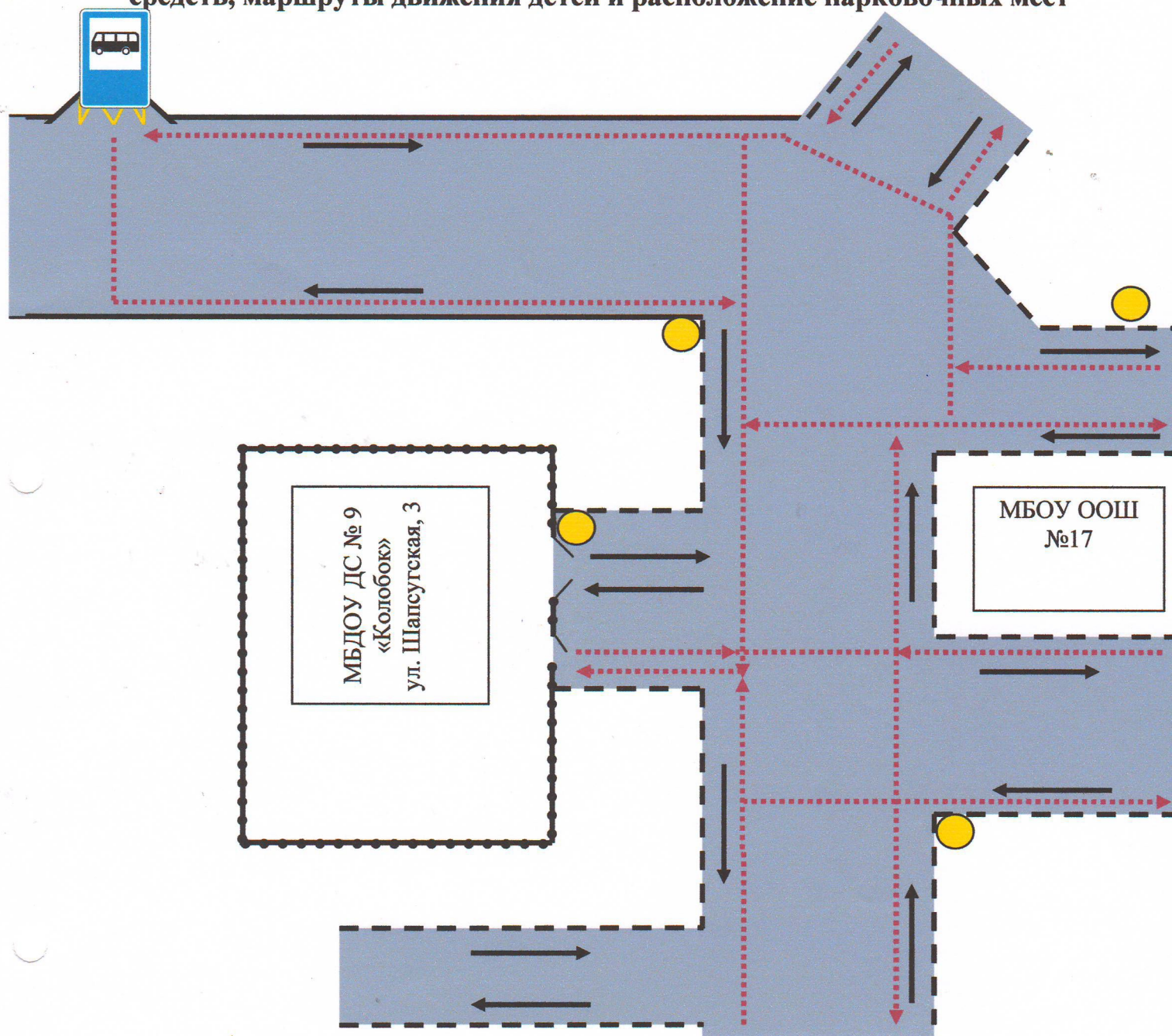
3. На схеме обозначены:





- расположение жилых домов, зданий и сооружений;
- пути движения транспортных средств;
- пути движения детей в/из образовательной организации;

Схема необходима для общего представления о районе расположения образовательной организации. На схеме обозначены наиболее частые пути движения детей от дома и обратно.

При исследовании маршрутов движения детей необходимо уделить особое внимание опасным зонам, где дети пересекают проезжие части дорог.

**2. Схема организации дорожного движения в непосредственной близости от образовательного учреждения с размещением соответствующих технических средств, маршруты движения детей и расположение парковочных мест**



-  - ограждение образовательного учреждения
-  - искусственное освещение
-  - направление движения транспортного потока
-  - направление движения детей от остановок маршрутных транспортных средств

1. Схема организации дорожного движения ограничена автомобильными дорогами, находящимися в непосредственной близости от образовательной организации.

2. На схеме обозначаются:

- здание образовательной организации с указанием территории, принадлежащей непосредственно образовательной организации (при наличии указать ограждение территории);

- автомобильные дороги ;

- направление движения транспортных средств по проезжей части;

- направление безопасного маршрута движения детей.


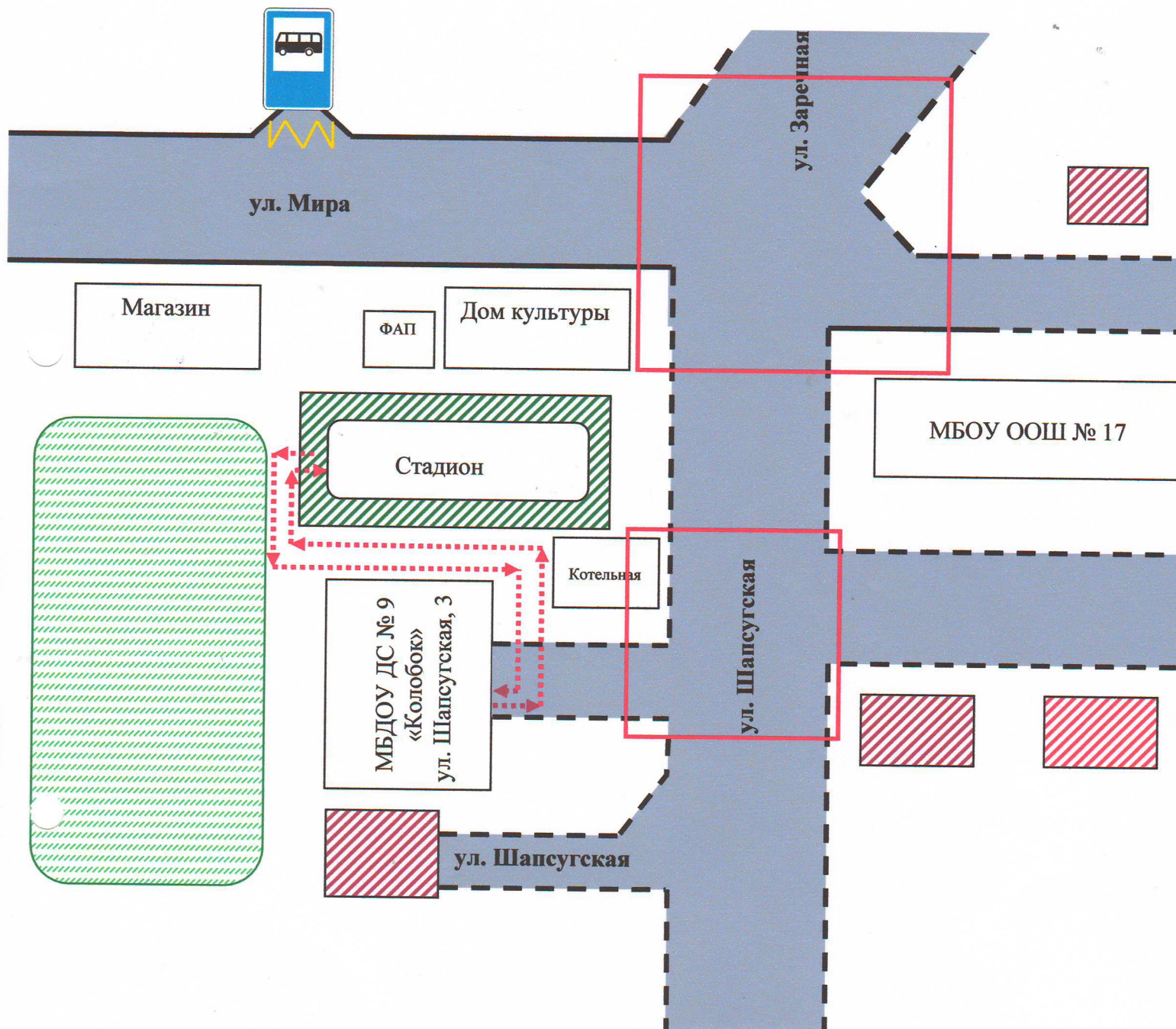
3. На схеме указано расположение остановок маршрутных транспортных средств и безопасные маршруты движения детей от остановочного пункта к образовательной организации и обратно;

4. При наличии стоянки (парковочных мест) около образовательной организации, указывается место расположение и безопасные маршруты движения детей от парковочных мест к образовательной организации и обратно.

К схеме (в случае необходимости) должен быть приложен план мероприятий по приведению существующей организации дорожного движения к организации дорожного движения, соответствующей нормативным техническим документам, действующим в области дорожного движения, по окончании реализации которого готовится новая схема.



### 3. Маршруты движения организованных групп детей от ОУ к стадиону, парку или к спортивно-оздоровительному комплексу




- жилая зона

- проезжая часть с асфальтовым покрытием

- проезжая часть с грунтовым покрытием

← → - направление безопасного движения группы детей к стадиону

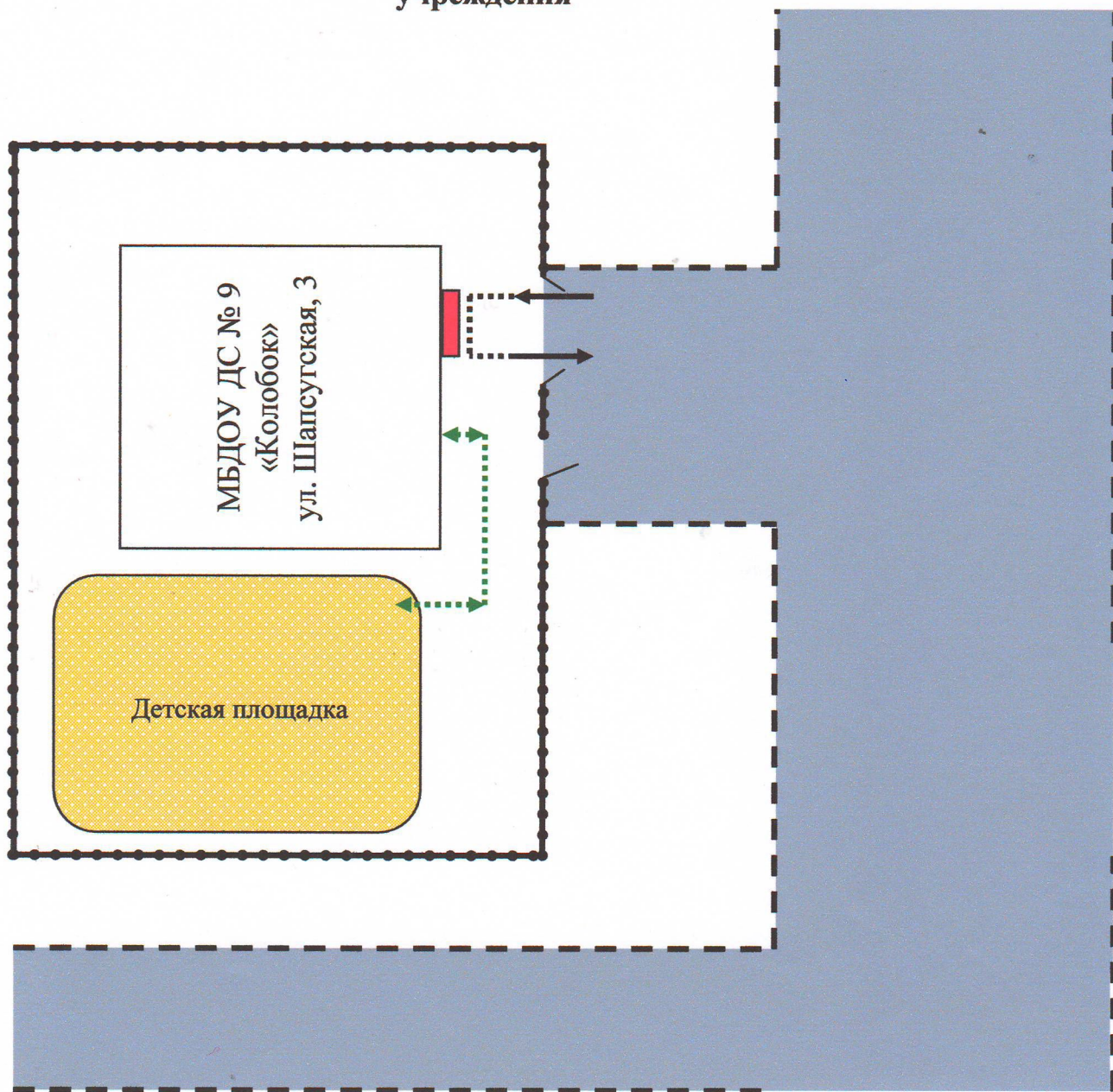


- опасная зона

На схеме района расположения образовательной организации указываются безопасные маршруты движения детей от образовательной организации к стадиону, парку или спортивно-оздоровительному комплексу и обратно.

Эти схемы должны использоваться преподавательским составом при организации движения групп детей к местам проведения занятий вне территории образовательной организации.

#### 4. Пути движения транспортных средств к местам разгрузки/погрузки и рекомендуемые пути передвижения детей по территории образовательного учреждения



- въезд/выезд грузовых транспортных средств



- движение грузовых транспортных средств по территории образовательного учреждения



- движение детей и подростков на территории образовательного учреждения



- место разгрузки/погрузки

**Рекомендации к составлению схемы пути движения транспортных средств к местам разгрузки/погрузки и рекомендуемые безопасные пути передвижения детей по территории образовательной организации**

На схеме указывается примерная траектория движения транспортных средств на территории образовательной организации, в том числе места погрузки/разгрузки, а также безопасный маршрут движения детей во время погрузочно-разгрузочных работ.

В целях обеспечения безопасного движения детей по территории образовательной организации необходимо исключить пересечения путей движения детей и путей движения транспортных средств.

